

Sito

Barandón / Enterríos / Llastra da F...

Tipo

Dolmen

Valutazione

★★★★

Immagine



Condizione

n.d.

Accessibilità

n.d.

Località

Villayón

Provincia

Asturias

Regione

Asturias

Latitudine

Longitudine

Data di modifica

07/05/2008

QTVR

Visitato

Come arrivare

Desde la AS-12, a la altura del embalse de Doiras:

- Tomar desvío hacia el embalse y atravesarlo dirección Tamagordas.
- Pasado el pueblo de Sarzol, tomar desvío a la derecha dirección Navedo.
- A unos dos kilómetros, coger desvío señalado a la izquierda dirección Área Recreativa de San Roque.
- En la curva anterior a esta área recreativa, tomar la pista forestal sobre Navedo hasta la Fuente del Penedo Redondo.
- A partir de aquí, tomar camino de sierra a la derecha que bordea una suave loma.

Descrizione

Conocido también como Dolmen de Enterríos o Llastra da Filadoira, es uno de los mejores ejemplos de construcción megalítica de la región y una de las manifestaciones más antiguas dejadas por el hombre en estas zonas montañosas del Occidente de Asturias (más de 5.000 años de antigüedad). El dolmen (literalmente "mesa de piedra") está situado en la Campa de Enterríos, divisoria de aguas situada a unos 930 metros de altitud. Forma parte, junto con otros cuatro túmulos, de una de las necrópolis que salpican las sierras fronterizas entre los municipios de Villayón, Illano, Boal y Allande.


Note

Bibliografia

Immagine Extra 1



Immagine extra 2



Sito

El Padrún 1

Tipo

Dolmen

Valutazione



Immagine



Condizione

n.d.

Accessibilità

n.d.

Località

Aller

Provincia

Asturias

Regione

Asturias

Latitudine

Longitudine

Data di modifica

07/05/2008

QTVR

Visitato

Come arrivare

En el municipio de Aller, pero en un contexto muy diferente, se encuentran los megalitos de El Padrún. Hay que llegar hasta Boo, y desde allí partir por una empinada pista ganadera que conduce hasta lo alto de la sierra, ya casi lindando con la vecina provincia de León. En un rellano, rodeado de una vegetación espesa que impide su localización desde la pista, hay un megalito de gran tamaño y otros dos menores.

Descrizione

Note

x: 274058; y:4780661.

Bibliografia

Immagine Extra 1

Immagine extra 2

Sito

El Padrún 2

Tipo

Dolmen

Valutazione



Immagine



Condizione

n.d.

Accessibilità

n.d.

Località

Aller

Provincia

Asturias

Regione

Asturias

Latitudine

Longitudine

Data di modifica

07/05/2008

QTVR

Visitato

Come arrivare

Justo al lado de El Padrún 1 (de hecho se facilitan las mismas coordenadas) se encuentra una laja hincada, que parece corresponder a la zona sur de un antiguo dolmen. El lugar se encuentra al abrigo de un afloramiento rocoso con espléndidas vistas hacia el valle, tanto a oriente como a occidente.

Descrizione

Note

x: 274058; y:4780661.

Bibliografia

Immagine Extra 1





Immagine extra 2



Sito

El Padrún 3

Tipo

Tumulo

Valutazione



Immagine



Condizione

n.d.

Accessibilità

n.d.

Località

Aller

Provincia

Asturias

Regione

Asturias

Latitudine

Longitudine

Data di modifica

07/05/2008

QTVR

Visitato

Come arrivare

Un cráter recubierto de vegetación es lo que parece quedar de un tercer monumento megalítico que se encontraría en el llamado Padrún, en un collado situado a 1.200 metros de altitud (casi 700 metros de desnivel con el valle, pero en un lugar que no es cumbre culminante de la sierra.

Descrizione

Note

x: 274058; y:4780661.

Bibliografia

Immagine Extra 1

Immagine extra 2

Sito

Merillés

Tipo

Dolmen

Valutazione

★★★★

Immagine



Condizione

Buona

Accessibilità

Difficile

Località

Merillés

Provincia

Asturias

Regione

Asturias

Latitudine

Longitudine

Data di modifica

04/05/2008

QTVR

Visitato

Come arrivare

En Merillés, pueblo situado 15 kilómetros al sudeste de Tineo al que se llega por la AS15 hasta Soto de la Berca y 1 kilómetro después a la derecha por la AS310 a Tuña y Merillés, el dolmen se encuentra 3 kilómetros al sudeste por un empinado camino de tierra que habrá que subir penosamente (si no se tiene mi suerte de hacerlo en tractor). Está en zona muy aislada (ver mapa) y será mejor hacerse acompañar. La espléndida vista arriba merece el esfuerzo del paseo, aun si nos llegan desde Tineo los aromáticos efluvios fabriles.

Descrizione

Note

Bibliografia

Immagine Extra 1

Immagine extra 2

Sito

Monte Areo 1 / XV

Tipo

Dolmen

Valutazione

★★★★

Immagine



Condizione

Buona

Accessibilità

Facile

Località

El Valle

Provincia

Asturias

Regione

Asturias

Latitudine

Longitudine

Data di modifica

04/05/2008

QTVR

Visitato

Come arrivare

Situados en el pequeño pueblo de El Valle, 12 kilómetros al oeste de Gijón al que podemos acceder por la carretera a Candás y en seguida la C6 a Guimarán y el Valle, el dolmen se encuentra 1 kilómetro al sur del pueblo, en la zona recreativa de Monte Areo, extensa explanada verde al borde de uno de cuyos caminos de tierra se encuentra (ver mapa a escala 20.000)

El Monte Areo es una planicie situada al oeste de Gijón en el que se pueden encontrar abundantes dólmenes y túmulos. Para la visita turística se han acondicionado dos recorridos, muy bien señalizados, que permiten ver cómodamente seis yacimientos. Uno de los más llamativos, en El Cierru los Llanos, es el número XV, en el que se observan la cámara, el arranque del corredor y parte del túmulo

Descrizione

Note

x: 274699; y:4823133.

Bibliografia

Immagine Extra 1



Immagine extra 2

Sito

Monte Areo 2 / VI / San Pablo

Tipo

Dolmen

Valutazione

★★★

Immagine



Condizione

Accettabile

Accessibilità

Buona

Località

El Valle

Provincia

Asturias

Regione

Asturias

Latitudine

Longitudine

Data di modifica

04/05/2008

QTVR

Visitato

Come arrivare

Situados en el pueblo de El Valle, subimos 1 kilómetro al noredeste hasta Fondo, y nos internamos en el bosque otro kilómetro por camino de tierra que deja a pocos metros del dolmen, al borde derecho, en un pequeño alto y tras una complicada pirueta que habrá que realizar para burlar la complicada estructura metálica de protección que lo encierra (ver mapa).

El dolmen de San Pablo, que da nombre al campo de los tres yacimientos, es un interesante cofre megalítico. La restauración ha sido cuidadosa y permite contemplar el túmulo casi completo y acceder por un corredor de postes de madera hasta la cámara

Descrizione

Note

x: 276809; y:4824014.

Bibliografia

Immagine Extra 1



Immagine extra 2

Sito

Monte Areo IV

Tipo

Tumulo

Valutazione

★★

Immagine



Condizione

n.d.

Accessibilità

n.d.

Località

El Valle

Provincia

Asturias

Regione

Asturias

Latitudine

Longitudine

Data di modifica

07/05/2008

QTVR

Visitato

Come arrivare

La segunda zona habitada en el Monte Areo es la de San Pablo, donde también se pueden contemplar tres yacimientos en una sola campa. El IV es el peor de los túmulos, cortado por el extremo que da a un campo de labor. Apenas se resalta el alomamiento, que ha sido circundado por unos postes de madera.

Descrizione

Note

x: 276730; y:4824035.

Bibliografia

Immagine Extra 1





Immagine extra 2



Sito

Monte Areo VI

Tipo

Tumulo

Valutazione

★★

Immagine



Condizione

n.d.

Accessibilità

n.d.

Località

El Valle

Provincia

Asturias

Regione

Asturias

Latitudine

Longitudine

Data di modifica

07/05/2008

QTVR

Visitato

Come arrivare

El segundo túmulo de la campa o Huelgues de San Pablo tiene algo más de porte, pero también se integra perfectamente en los prados del conjunto. En la parte superior tiene plantado un pequeño arbolito que algún día se hará grande y hundirá sus raíces por todo el interior.

Descrizione

Note

x: 276809; y:4824014.

Bibliografia

Immagine Extra 1





Immagine extra 2



Sito

Monte Areo XVI

Tipo

Dolmen

Valutazione

★★

Immagine



Condizione

n.d.

Accessibilità

n.d.

Località

El Valle

Provincia

Asturias

Regione

Asturias

Latitudine

Longitudine

Data di modifica

07/05/2008

QTVR

Visitato

Come arrivare

En la misma campa de El Cierru los Llanos hay un segundo dolmen, mucho peor conservado, del que se pueden distinguir varias lajas, una de ellas desplazadas, y el cráter del túmulo. A este lugar se accede desde la carretera de El Valle, tomando el ramal a la altura de la capilla de Los Remedios.

Descrizione

Note

x: 274699; y:4823102.

Bibliografia

Immagine Extra 1

Immagine extra 2

Sito

Monte Areo XVII

Tipo

Tumulo

Valutazione



Immagine



Condizione

n.d.

Accessibilità

n.d.

Località

El Valle

Provincia

Asturias

Regione

Asturias

Latitudine

Longitudine

Data di modifica

07/05/2008

QTVR

Visitato

Come arrivare

El tercer yacimiento del conjunto es el que lleva el número XVII: apenas un túmulo muy extendido y de pequeña altura del que se observa la zanja de la excavación.

Descrizione

Note

x: 274699; y:4823102.

Bibliografia

Immagine Extra 1




Immagine extra 2



Sito

Moyón de la Corralá

Tipo

Menhir

Valutazione

★★★

Immagine



Condizione

n.d.

Accessibilità

n.d.

Località

Aller

Provincia

Asturias

Regione

Asturias

Latitudine

Longitudine

Data di modifica

07/05/2008

QTVR

Visitato

Come arrivare

El municipio de Aller se compone de numerosos pueblos distribuidos a lo largo de un valle meridional de Asturias. En el pueblo de Pola del Pino, en medio del casco urbano, hay hincada una curiosa piedra, que en cualquier otro ámbito más silvestre sería considerada sin duda un menhir. La forma apuntada y fálica y su escasa funcionalidad refuerzan la posibilidad de que se trate de una antigua pieza megalítica, tal vez fuera de contexto.

Descrizione

Note

x: 294206; y:4776589.

Bibliografia

Immagine Extra 1

Immagine extra 2

Sito

Paredes

Tipo

Dolmen

Valutazione

★★

Immagine



Condizione

Scarsa

Accessibilità

Difficile

Località

Paredes

Provincia

Asturias

Regione

Asturias

Latitudine

Longitudine

Data di modifica

07/05/2008

QTVR

Visitato

Come arrivare

Desde Luarca tomamos al sudoeste la AS.220 que nos lleva a Merás en 10 kilómetros, y aquí por la sinuosa y estrecha carretera al sur (derecha) hasta Paredes, a 4 kilómetros. Veremos aquí las varias indicaciones con fechitas rústicas que nos llevan hasta el dolmen, andando 15 minutos por un sendero entre la colina paralelo al río, a nuestra derecha. Muy escondido y difícil de localizar si la vegetación está espesa.

Descrizione

Note

Bibliografia

Immagine Extra 1

Immagine extra 2

Sito

Peña Tu 1

Tipo

Tumulo

Valutazione



Immagine



Condizione

n.d.

Accessibilità

n.d.

Località

Llanes

Provincia

Asturias

Regione

Asturias

Latitudine

Longitudine

Data di modifica

07/05/2008

QTVR

Visitato

Come arrivare

Subiendo la loma desde el idolo de Peña Tu se llega a un cordal en el que aparece un túmulo camuflado por los helechos, en medio de una plantación de eucaliptos. Este yacimiento forma parte de un gran número de túmulos desperdigados al este del santuario.

Descrizione

Note

Bibliografia

Immagine Extra 1

Immagine extra 2

Sito

Peña Tu 2

Tipo

Tumulo

Valutazione



Immagine



Condizione

n.d.

Accessibilità

n.d.

Località

Llanes

Provincia

Asturias

Regione

Asturias

Latitudine

Longitudine

Data di modifica

07/05/2008

QTVR

Visitato

Come arrivare

De nuevo hay que subir por la loma, desde Peñatu tùmulo 1, para alcanzar una plataforma culminante, en la que se encuentra un nuevo tùmulo camuflado entre los helechos y los matorrales. Como en el anterior, se observa un gran cráter de violación.

Descrizione

Note

Bibliografia

Immagine Extra 1

Immagine extra 2

Sito

Peña Tu 3

Tipo

Tumulo

Valutazione



Immagine



Condizione

n.d.

Accessibilità

n.d.

Località

Llanes

Provincia

Asturias

Regione

Asturias

Latitudine

Longitudine

Data di modifica

07/05/2008

QTVR

Visitato

Come arrivare

El tercer túmulo de Peña Tu se encuentra más al este, en una gran campa que en su momento estuvo destinada a pasto, pero que hoy en día es un erial, cubierto cada vez más por argomas y otras plantas que dificultan el movimiento por la zona.

Descrizione

Note

Bibliografia

Immagine Extra 1

Immagine extra 2

Sito

Peña Tu 4

Tipo

Tumulo

Valutazione



Immagine



Condizione

n.d.

Accessibilità

n.d.

Località

Llanes

Provincia

Asturias

Regione

Asturias

Latitudine

Longitudine

Data di modifica

07/05/2008

QTVR

Visitato

Come arrivare

Un cuarto túmulo del grupo de Peña Tu se ve en la gran campa situada en la loma culminante al este de la piedra con grabados. Aunque se aprecia bien el yacimiento, casi todos lo túmulos están enmascarados por el crecimiento salvaje de una vegetación que en pocos años puede terminar por invadir la zona..

Descrizione

Note

Bibliografia

Immagine Extra 1

Immagine extra 2

Sito

Santa Cruz / Cangas de Onís

Tipo

Dolmen

Valutazione

★★★★

Immagine



Condizione

n.d.

Accessibilità

n.d.

Località

Cangas de Onís

Provincia

Asturias

Regione

Asturias

Latitudine

Longitudine

Data di modifica

07/05/2008

QTVR

Visitato

Come arrivare

En pleno centro de Cangas de Onís se levanta la pequeña iglesia de la Santa Cruz que aprovecha como base un antiguo dolmen. Unas obras de reforma pusieron de manifiesto la presencia de la cámara megalítica. En definitiva, el conjunto es uno de los ejemplos más claros de cristianización de un posible lugar de culto pagano.

En la localidad de Cangas de Onís, se toma la carretera de la Vega de Contranquil que pasa junto a la Capilla de Santa Cruz.

Descrizione

Se trata de un monumento funerario, formado por un montículo artificial en cuyo interior se localiza una cámara sepulcral compuesta por varias lajas de piedra. Sobre este montículo se alzó una capilla que fue mandada construir por el rey Favila I en el año 737 d.C. Este edificio religioso del siglo VIII fue sustituido por otro en 1632, siendo posteriormente destruido durante la Guerra Civil, al igual que el túmulo que cubría el monumento megalítico. Tanto la capilla como el túmulo actuales son una reconstrucción, pudiéndose contemplar la cámara sepulcral bajo el suelo de la ermita.

Se trata de una cámara de planta poligonal, que está formada por cinco grandes lajas de piedra y otras dos más pequeñas. Además...

Note

Horarios:

Visible todo el año. En Semana Santa y Verano tiene servicio de guías. Los Lunes y Martes está cerrado. Abierto en Semana Santa y verano de 10 a 13:00 y de 15:00 a 18:30 horas. Teléfonos: 985 848043 - 985 848005.

Bibliografia




Immagine Extra 1



Immagine extra 2

